



Touren – Bulletin März – April 2024

Kleine - grosse Welt

S 1

MI, 27- März TL Hildegard Reutimann 041 460 02 40 076 323 02 40

Anforderung: WT leicht Höhenmeter  317 m /  317 m Marschzeit 2 1/2 h

Beschreibung: Vom Parkplatz in Schwarzenberg Richtung Frutti 84m0 - Schirge 864m - Bodenmatt 897m - Arnehubel 891m - Hinteregg 864m - Bodenmatt - Oberbühlweid 922m - Dientenwandweid 922m - Stutzwald - Niederlehn 777m zurück nach Schwarzenberg 840m

Abfahrt 10.16 h Bhf Luzern Gleis 5 ÖV Auto-Tour

Treffpunkt 10.00 h Parkplatz in Schwarzenberg

Kosten Fr. 12.-

Ausrüstung Wandertenü Stöcke Regenschutz Tagesverpflegung
 Restaurant gutes Schuhwerk

Anmeldung an TL bis MO 25. März Reutimann Hildegard 041 460 02 40
076 323 02 40

Chärnsmatt - Eschenbach

S 2

MI, 03. April TL Rööfli Hanspeter 041 280 81 31 079 522 20 72

Anforderung: WT leicht Höhenmeter  100 m /  100 m Marschzeit 2 3/4 h

Beschreibung: Start bei der Chärnsmatt - Turnhalle - Rüti - Unteri Wuesti - Hirseln - Rutzi- gen Südhang. Beim Südhang geniessen wir einen kurzen Apero Weiter geht es via Isenringen - Chräjbühlwald - Oeggenringen - Hüsli - Kegelhofen - Frauenwald - Dräje - Queren des Gleises der Seetalbahn und zum Grillplatz bei Mammüt.

Vor der Rückreise mit dem Seetaler nach EBR oder Rothenburg machen wir noch eine Besuch in der Kiesgrube der Firma Lötscher etwa 10 min. vom Eschenbacher Bahnhof entfernt. Wir sehen hier eine grossen Einblick in die Eiszeit, was da Alles angefallen ist. Dann wird wunschgemäss der Grill in Funktion gesetzt, damit wir unser Grillgut geniessen können.

Treffpunkt 09.30 Parkplatz bei der Chärnsmatt Halle

Kosten Fr. 12.00

Ausrüstung Wandertenü Stöcke Regenschutz Tagesverpflegung
 Restaurant gutes Schuhwerk Schluck Wein Grillgut

Anmeldung an TL bis MO 01. April 12h Rööfli Hanspeter 041 280 81 31
079 522 20 72

Sachseln - Flueli Ranft - Sachseln

S 3

MI, 10. April 2024 TL Sigrist Jürg

041 460 28 88

Anforderung: BW leicht Höhenmeter  260 m /  260 m Marschzeit 3 h

Beschreibung: Sachseln (09.00) - Lanzenbühl - Grossleh - Flueli Ranft - Dorni - Seehof - Sachseln, Wanderstrecke knapp 9 km

Abfahrt .8.15 Uhr nach Absprache ÖV Auto-Tour

Treffpunkt .09.00 Parkplatz beim Bahnhof Sachseln

Kosten Fr. 12.--

Ausrüstung Wandertenü Stöcke Regenschutz Tagesverpflegung
 Restaurant gutes Schuhwerk

Anmeldung an TL bis MO 8. April 24 Sigrist Jürg

041 460 28 88



079 403 41 80

Stierenberg - gemeinsames bräteln

S 4

MI, 17. April TL JERA 079 353 04 05

Anforderung: BT leicht Höhenmeter  100 m /  100 m Marschzeit 2 h

BT mittel Höhenmeter  200 m /  200 m Marschzeit 3 h

Beschreibung: Variante 1 Rickenbach Dorf - Hinter Stierenberg / Bräteln im Bränneli
Variante 2 Rickenbach Dorf - Hinter Stierenberg - Chanzelweid - Stierenbergwald / Bräteln im Bränneli

Abfahrt ÖV Auto-Tour

Treffpunkt Rickenbach. Auto: Parkplatz unter der Kirche 10:15 Uhr / ÖV: 10:20 Uhr
Bushaltestelle Rickenbach Dorf

Kosten Fr. 13.-

Ausrüstung Wandertenü Stöcke Regenschutz Tagesverpflegung
 Restaurant gutes Schuhwerk

Anmeldung an TL bis MO 15.04

JERA



079 353 04 05

Intschi - Arnisee

S 5

MI, 24. April TL Engasser Josiane 079 641 97 12

Anforderung: BT leicht Höhenmeter  100 m /  100 m Marschzeit 2.5 h

BT mittel Höhenmeter  725 m /  0 m Marschzeit 3 h

Beschreibung: Variante 1 JE Intschi 649 m - Bodmen 808 m - Ober Axeli 1200 m - Arnisee 1368 m - Talfahrt mit Luftseilbahn

Variante 2 RA Berg und Talfahrt mit Luftseilbahn - Rundwanderung Arnisee - Chäserli

Abfahrt 8:30 nach Absprache ÖV Auto-Tour

Treffpunkt PP Benzi oder nach Absprache

Kosten Fr. 40 (nur Talfahrt 34)

Ausrüstung Wandertenü Stöcke Regenschutz Tagesverpflegung
 Restaurant gutes Schuhwerk

Anmeldung an TL bis MO 22. April 18 h Amberg Rolf

079 353 04 05